

## ОПИСАНИЕ МЕСТОПОЛОЖЕНИЯ ГРАНИЦ

*Публичный сервитут объекта «Сооружение: наружный распределительный газопровод высокого и низкого давления с газорегуляторным пунктом ГРПШ», кадастровый номер 50:31:0022202:350*

(наименование объекта, местоположение границ которого описано (далее - объект))

### Раздел 1

#### Сведения об объекте

Сведения об объекте		
№ п/п	Характеристики объекта	Описание характеристик
1	2	3
1	Местоположение объекта	Московская область, городской округ Чехов, Чепелёво д
2	Площадь объекта ± величина погрешности определения площади ( $P \pm \Delta P$ )	2 204 м <sup>2</sup> ± 16 м <sup>2</sup>
3	Иные характеристики объекта	Вид объекта реестра границ: Зона с особыми условиями использования территории Содержание ограничений использования объектов недвижимости в пределах зоны или территории: Публичный сервитут, для целей размещения линейных объектов системы газоснабжения, их неотъемлемых технологических частей. Срок установления 49 лет. Обладатель публичного сервитута: Акционерное Общество "Мособлгаз". Адрес: Московская обл, г. Одинцово, д. Раздоры, 1-й км Рублево-Успенского шоссе, д. 1, корп. Б. Электронная почта: info@mosoblgaz.ru

**Раздел 2**

**Сведения о местоположении границ объекта**

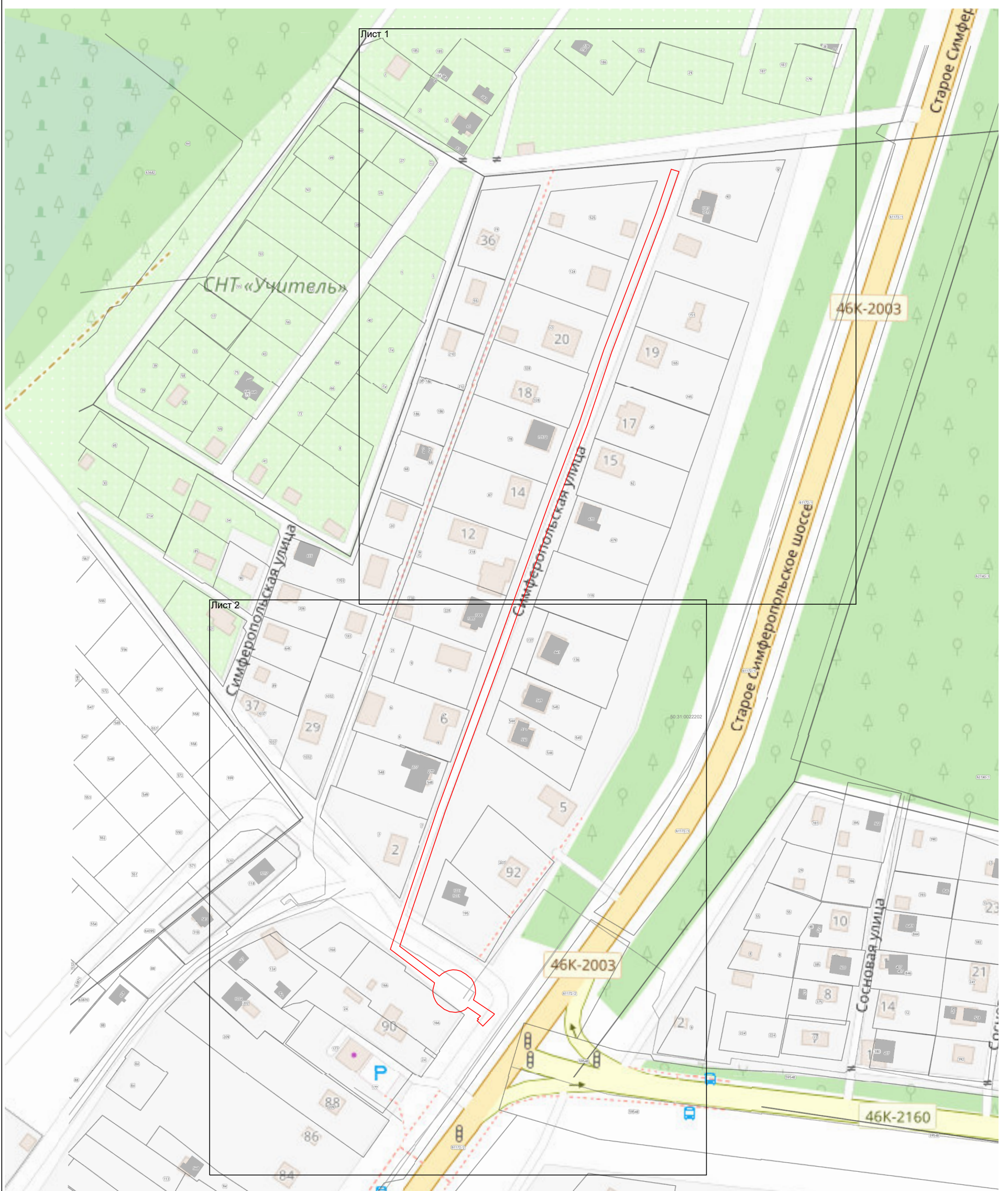
<b>1. Система координат</b> МСК-50, зона 2					
<b>2. Сведения о характерных точках границ объекта</b>					
Обозначение характерных точек границ	Координаты, м		Метод определения координат характерной точки	Средняя квадратическая погрешность положения характерной точки (Mt), м	Описание обозначения точки на местности (при наличии)
	X	Y			
1	2	3	4	5	6
1	405 864,68	2 187 467,11	Аналитический метод	0,10	—
2	405 871,77	2 187 456,55		0,10	
3	405 874,85	2 187 457,49		0,10	
4	405 876,85	2 187 457,56		0,10	
5	405 878,82	2 187 457,22		0,10	
6	405 880,68	2 187 456,50		0,10	
7	405 882,37	2 187 455,43		0,10	
8	405 884,87	2 187 452,68		0,10	
9	405 886,33	2 187 450,07		0,10	
10	405 886,84	2 187 448,14		0,10	
11	405 886,96	2 187 446,15		0,10	
12	405 886,68	2 187 444,17		0,10	
13	405 886,02	2 187 442,29		0,10	
14	405 884,99	2 187 440,58		0,10	
15	405 883,74	2 187 439,22		0,10	
16	405 898,87	2 187 419,20		0,10	
17	405 967,07	2 187 442,21		0,10	
18	406 042,80	2 187 470,16		0,10	
19	406 121,43	2 187 498,34		0,10	
20	406 162,14	2 187 513,85		0,10	
21	406 198,76	2 187 526,23		0,10	
22	406 267,60	2 187 552,55		0,10	
23	406 290,07	2 187 560,25		0,10	
24	406 291,37	2 187 556,47		0,10	
25	406 268,98	2 187 548,79		0,10	
26	406 200,10	2 187 522,47		0,10	
27	406 163,50	2 187 510,09		0,10	
28	406 122,81	2 187 494,58		0,10	
29	406 044,16	2 187 466,40		0,10	
30	405 968,39	2 187 438,43		0,10	
31	405 897,41	2 187 414,48		0,10	
32	405 880,46	2 187 436,92		0,10	
33	405 877,10	2 187 436,02		0,10	
34	405 875,10	2 187 436,06		0,10	
35	405 873,15	2 187 436,49		0,10	
36	405 871,32	2 187 437,31		0,10	
37	405 869,70	2 187 438,46		0,10	
38	405 866,95	2 187 441,80		0,10	
39	405 865,78	2 187 444,55		0,10	
40	405 865,47	2 187 447,52		0,10	
41	405 866,05	2 187 450,46		0,10	
42	405 866,92	2 187 452,26		0,10	
43	405 867,99	2 187 453,70		0,10	
44	405 863,72	2 187 460,01		0,10	
45	405 862,28	2 187 458,61		0,10	
46	405 861,93	2 187 458,97		0,10	
47	405 861,36	2 187 458,42		0,10	

**Раздел 2**

<b>Сведения о местоположении границ объекта</b>					
<b>1</b>	<b>2</b>	<b>3</b>	<b>4</b>	<b>5</b>	<b>6</b>
48	405 858,60	2 187 461,32	Аналитический метод	0,10	—
1	405 864,68	2 187 467,11		0,10	
<b>3. Сведения о характерных точках части (частей) границы объекта</b>					
<b>1</b>	<b>2</b>	<b>3</b>	<b>4</b>	<b>5</b>	<b>6</b>
—	—	—	—	—	—






Раздел 4  
План границ объекта



Масштаб 1:2 000

Используемые условные знаки и обозначения:

-  - граница зоны
-  - граница кадастрового квартала по сведениям ЕГРН
-  - граница земельного участка по сведениям ЕГРН

Подпись \_\_\_\_\_



Дата « 6 » июня 20 23 г.

Место для оттиска печати (при наличии) лица, составившего описание местоположения границ объекта

Раздел 4  
План границ объекта

Лист 1



Масштаб 1:1 000

Используемые условные знаки и обозначения:

- 7 - характерная точка границы зоны
- - граница зоны
- - граница кадастрового квартала по сведениям ЕГРН
- - граница земельного участка по сведениям ЕГРН

Подпись \_\_\_\_\_

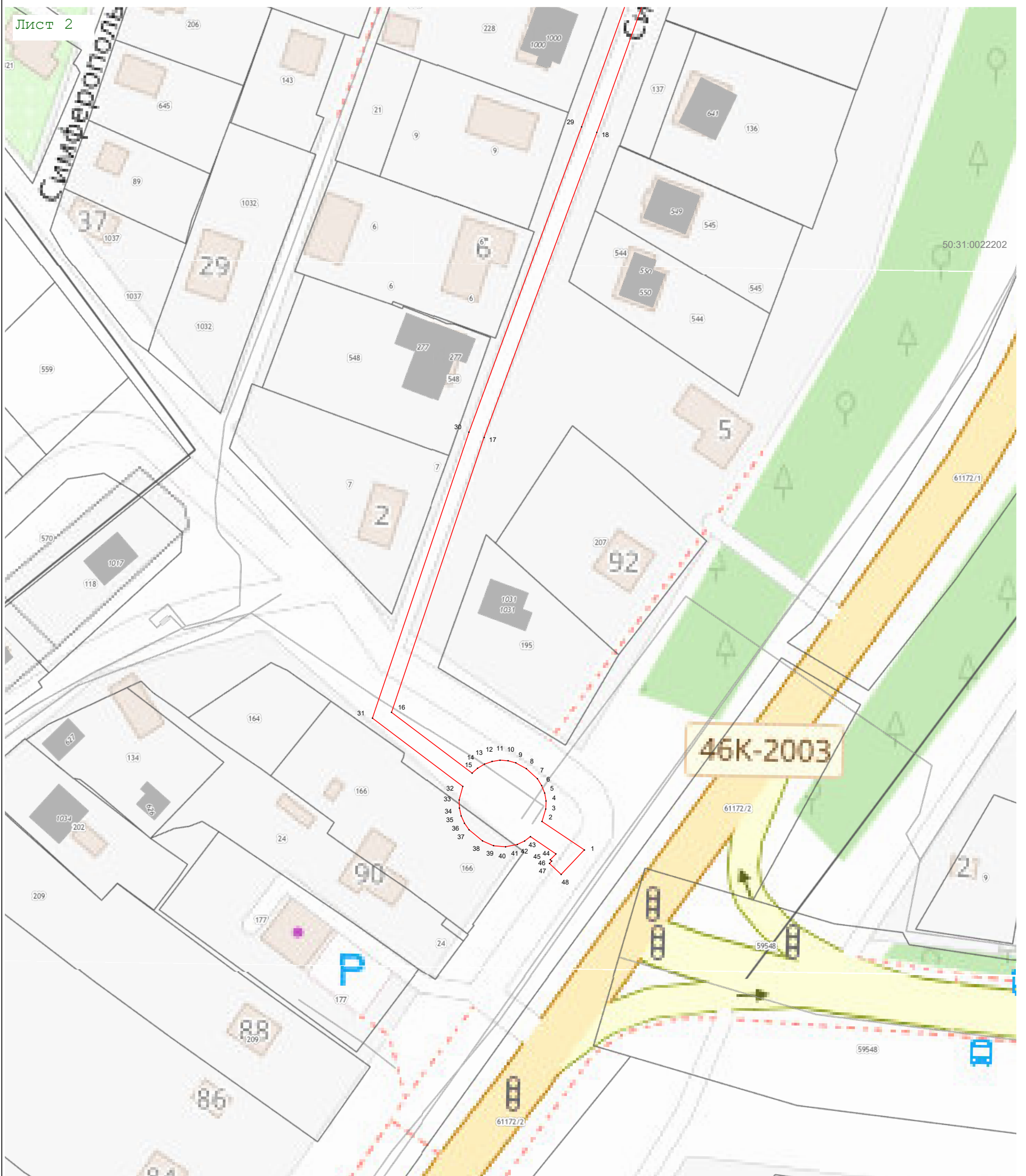


Дата « 6 » июня 20 23 г.

Место для отрисовки печати (при наличии) лица, составившего описание местоположения границ объекта

Раздел 4  
План границ объекта

Лист 2



Масштаб 1:1 000

Используемые условные знаки и обозначения:

- 7 - характерная точка границы зоны
- - граница зоны
- - граница кадастрового квартала по сведениям ЕГРН
- - граница земельного участка по сведениям ЕГРН

Подпись \_\_\_\_\_



Дата « 6 » июня 20 23 г.

Место для оттиска печати (при наличии) лица, составившего описание местоположения границ объекта